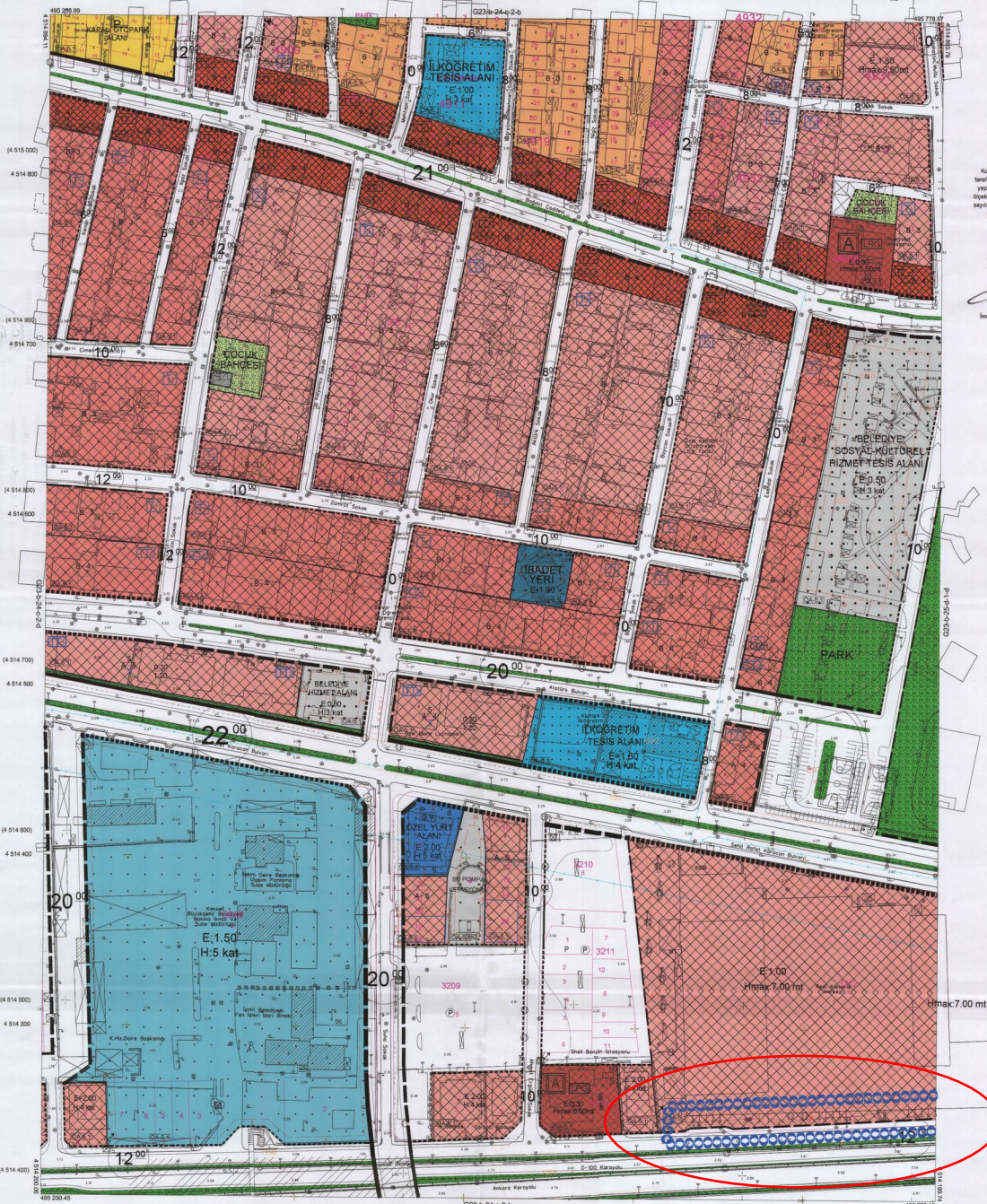


IZMİT İLÇESİ (Bekirpaşa Beldesi)
KOCAELİ
G23-b-24-c-2-c



Kocaeli Büyükşehir Belediyesi
tarafından Fotogrametrik yöntemle
yapılan Kocaeli İline ait 1:1000
ölçekli ayrıntı Haritası 3134
sayılı İmar Kanununun 74.maddesine
göre hazırlanmış ve onaydır.
17.08.2011



Belediye Başkanı
Gökmen Mengüç
İmar ve Gecekondu Başkanlığı

IZMİT İLÇESİ (Bekirpaşa Beldesi) G23-b-24-c-2-c
KOCAELİ

Koordinatlar ve pafta bölünmeleri en son genel durumu
TUTUKAYA tebliği 2009.0 şubasında, GRSSB eşliğinde ve
Transversal Mercator (TM) bağlamında düzenlenmiştir.
Ağustos 2010 tarihinde yapılan mevcut hava fotoğraflarından
Çevre ve Şehircilik Bakanlığı tarafından düzenlenmiştir.
Yüklenici Firma: KUTLUŞEYİR HARİTA A.Ş.
GETİNKAYA İMAR A.Ş.
(Ortak Girişim)

PROJE YÖNETİCİSİ
ALTAN GETİNKAYA
Harita Mühendisi

1:1000

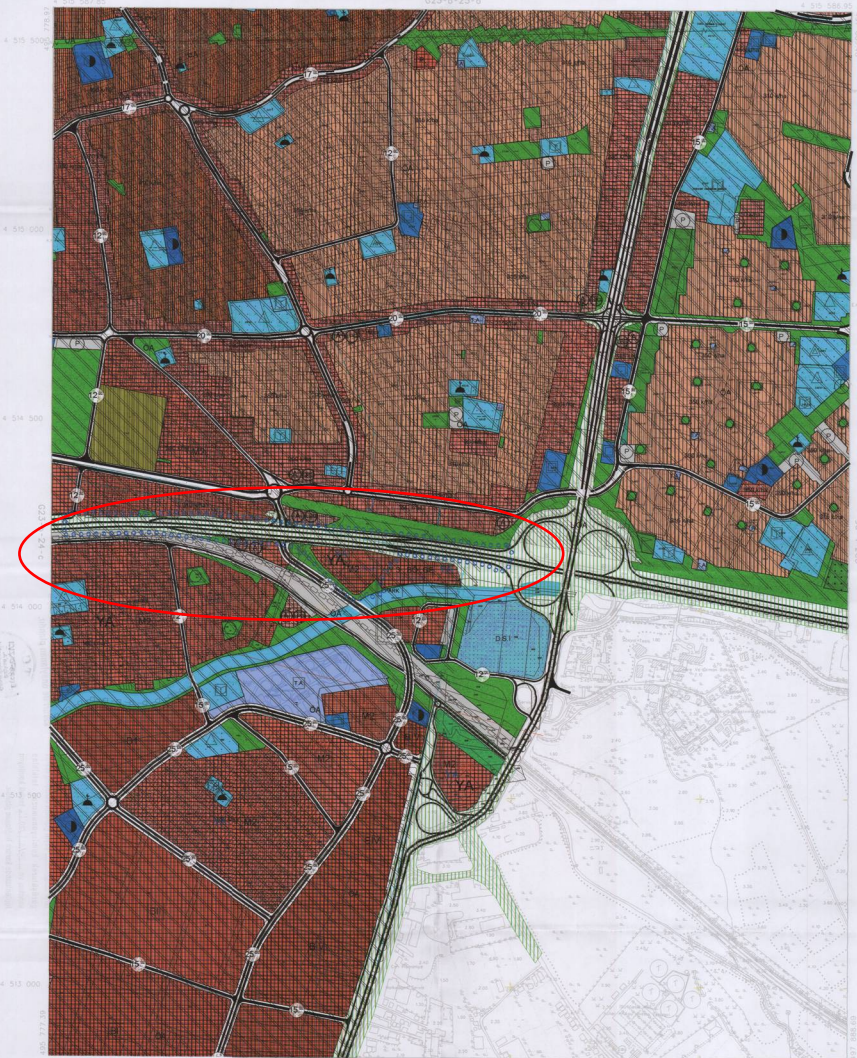
SEKİTÖR
BELİM SAYDAK
Harita Mühendisi

HALHAZIR HARİTA JEFI
İSMAIL BEYRAN
Harita Mühendisi

PROJE YÖNETİCİSİ
HARİTA BÜŞE HODDROV V.
BİRİNCİ BAŞKAN
Harita Mühendisi

Harita Mühendisi DİLEK AYDIN
Harita Yüksek Mühendisi ERGEM AKOĞ
Harita Yüksek Mühendisi HAKAN ULHAN

KOCAELI
G23-b-25-d



DNAY
Kocaeli Büyükşehir Belediyesi
T.C. Cumhurbaşkanlığı Tapu ve Kadastro Genel Müdürlüğü Kocaeli İl Müdürlüğü
Tapu ve Kadastro Genel Müdürlüğü Kocaeli İl Müdürlüğü
G23-b-25-d
G23-b-25-d

15.05.2008



Tapu ve Kadastro Genel Müdürlüğü
Kocaeli İl Müdürlüğü
G23-b-25-d
G23-b-25-d

Metron 2005 Tarafından Hazırlanmıştır.
Yazılım: FİRMA - ANI-02/01 - Planlama Şirketleri Hizmetleri
Mühür: Mühür Şişli - İstanbul - T.C. 05

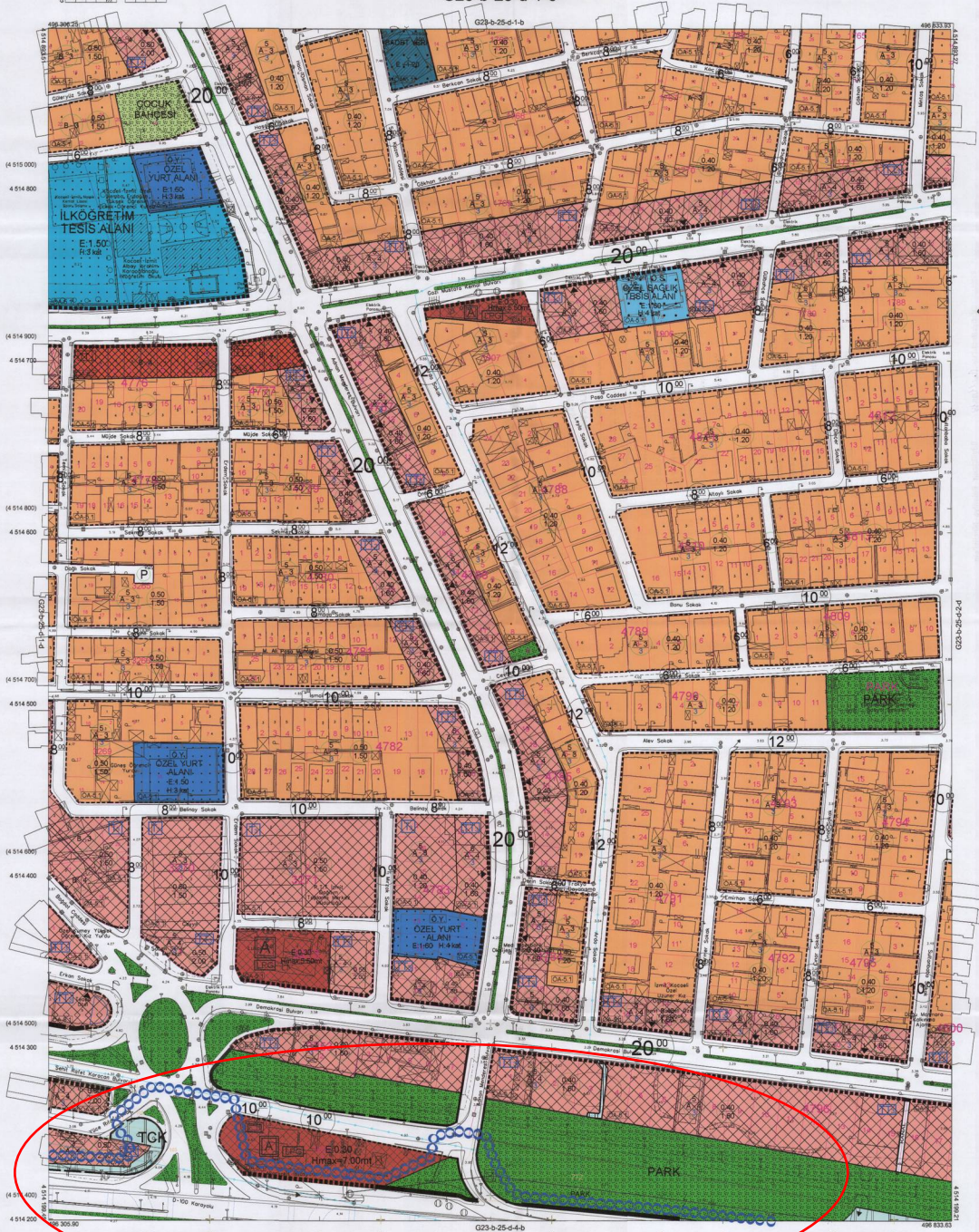
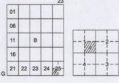
Proje Sorumlusu
Mehmet Emin SÖZÜK
Proje Mühürü
Nesrettin ÖZGÖR

1:5000

KONTROL
Mehmet SEYİT
Mehmet AKDEMİR
Mehmet HANCI
Mehmet AKDEMİR
Mehmet AKDEMİR
Mehmet AKDEMİR

KOCAELI - G23-b-25-d

İZMİT İLÇESİ (Bekirpaşa Beldesi)
KOCAELİ
G23-b-25-d-1-c



Kocaeli Büyükşehir Belediyesi tarafından Fotogrametrik yöntemle yapılan Kocaeli iline ait 1/1000 ölçekli sayılı Harita No 3194 sayılı İmar Kanunu'na göre inşaat ve emlak, 17-Ş-2011



İZMİT İLÇESİ (Bekirpaşa Beldesi) G23-b-25-d-1-c
KOCAELİ

Koordinatlar ve pafta bölünmesi en son güncellenmiş TUTGAY'a bağlı 2009.0 şifreli, OİRSBİ alpası ve Transmural Menzurlu (TM) kullanılarak oluşturulmuştur. Ağustos 2010 tarihine kadar en az 1000 m² alanlardan oluşturulmuş yapılar esas alınarak oluşturulmuştur.

Yüklenici Firma: KUTLUBEY HARİTA A.Ş.
ÇETINKAYA İMAR A.Ş.
(Dışa Girişim)

PROJE YÖNETİCİSİ

ALTAN ÇETINKAYA

Harita Mühendisi

Harita Mühendisi

Harita Yüksek Mühendisi

Harita Yüksek Mühendisi

1:1000

Harita Mühendisi

Harita Mühendisi

Harita Yüksek Mühendisi

Harita Yüksek Mühendisi

BELİM SAYDAĞ

DİLEK AYDIN

ERDEP AKOĞ

HAKAN İLHAN

HALUKAR HARİTA BAŞLI

İSMAIL BEYRAN

Harita Mühendisi

PROJE YÖNETİCİSİ

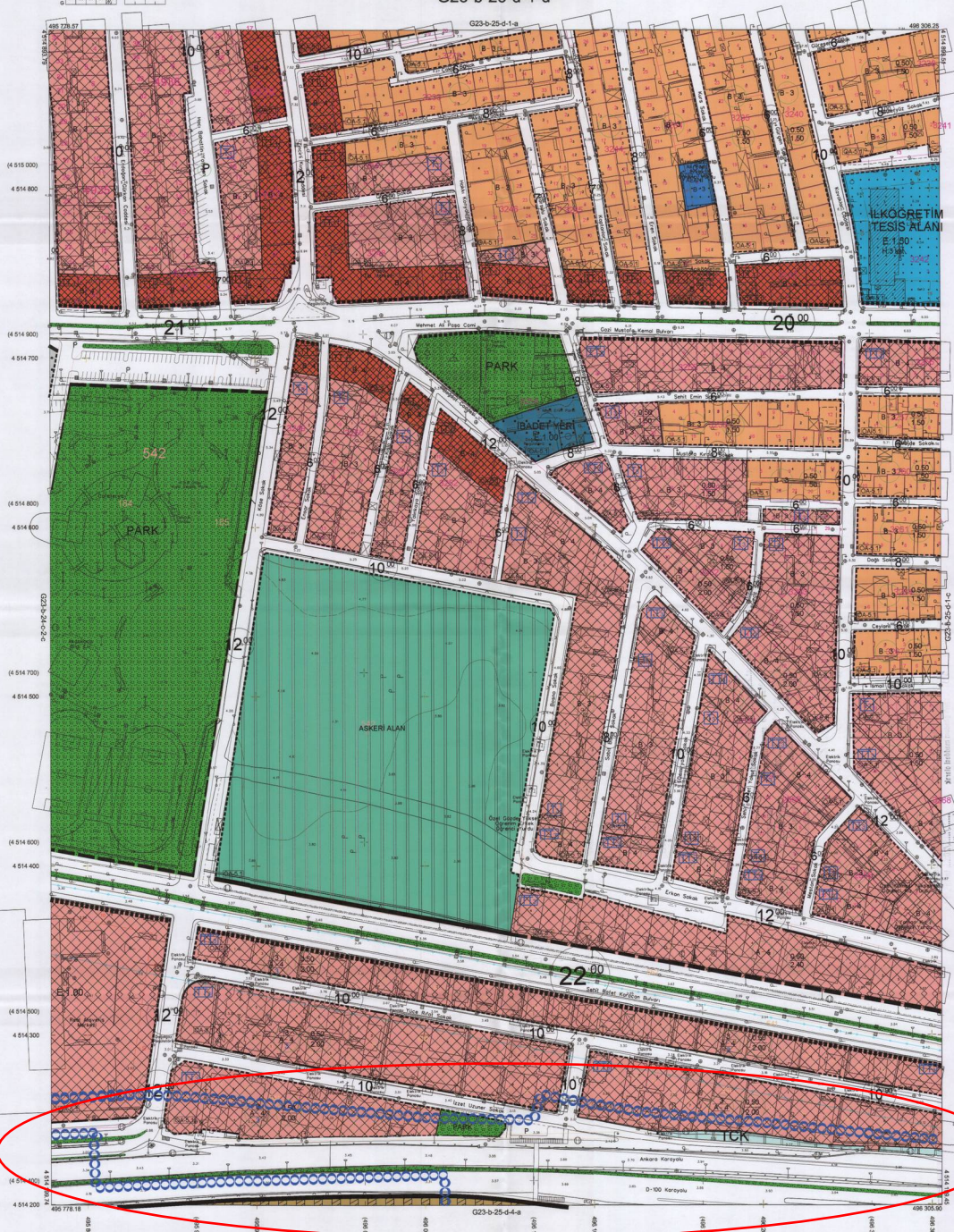
HARİTA ŞUBE MÜDÜRÜ V.

BEYRAN ÇİFTÇİ

Harita Yüksek Mühendisi

Harita Yüksek Mühendisi

İZMİT İLÇESİ (Bekirpaşa Beldesi)
KOCAELİ
G23-b-25-d-1-d



Kocaeli Büyükşehir Belediyesi tarafından Fotogrametrik yöntemle yapılmış Kocaeli İline ait 1:1000 ölçekli sayılı Harita 3194 sayılı İmar Kanunu'na madde 59'a göre revize edilmiştir.
17.08.2011



Şişli Şişli
GÖKDEMİR MENKUR
İmar ve Şehircilik Çizim Departmanı

İZMİT İLÇESİ (Bekirpaşa Beldesi) G23-b-25-d-1-d
KOCAELİ

1:1000

PROJE YÖNETİCİSİ
ALTAN ÇETİNKAYA
Harita Mühendisi

KONTROL
Harita Mühendisi BELM SAYDAN
Harita Mühendisi DİLEK AYDIN
Harita Yüksek Mühendisi ERGEM AYDIN
Harita Yüksek Mühendisi HAKAN İLHAN

HALHAZIR HARITA JEFI
İSMAIL BEYRUM
Harita Mühendisi

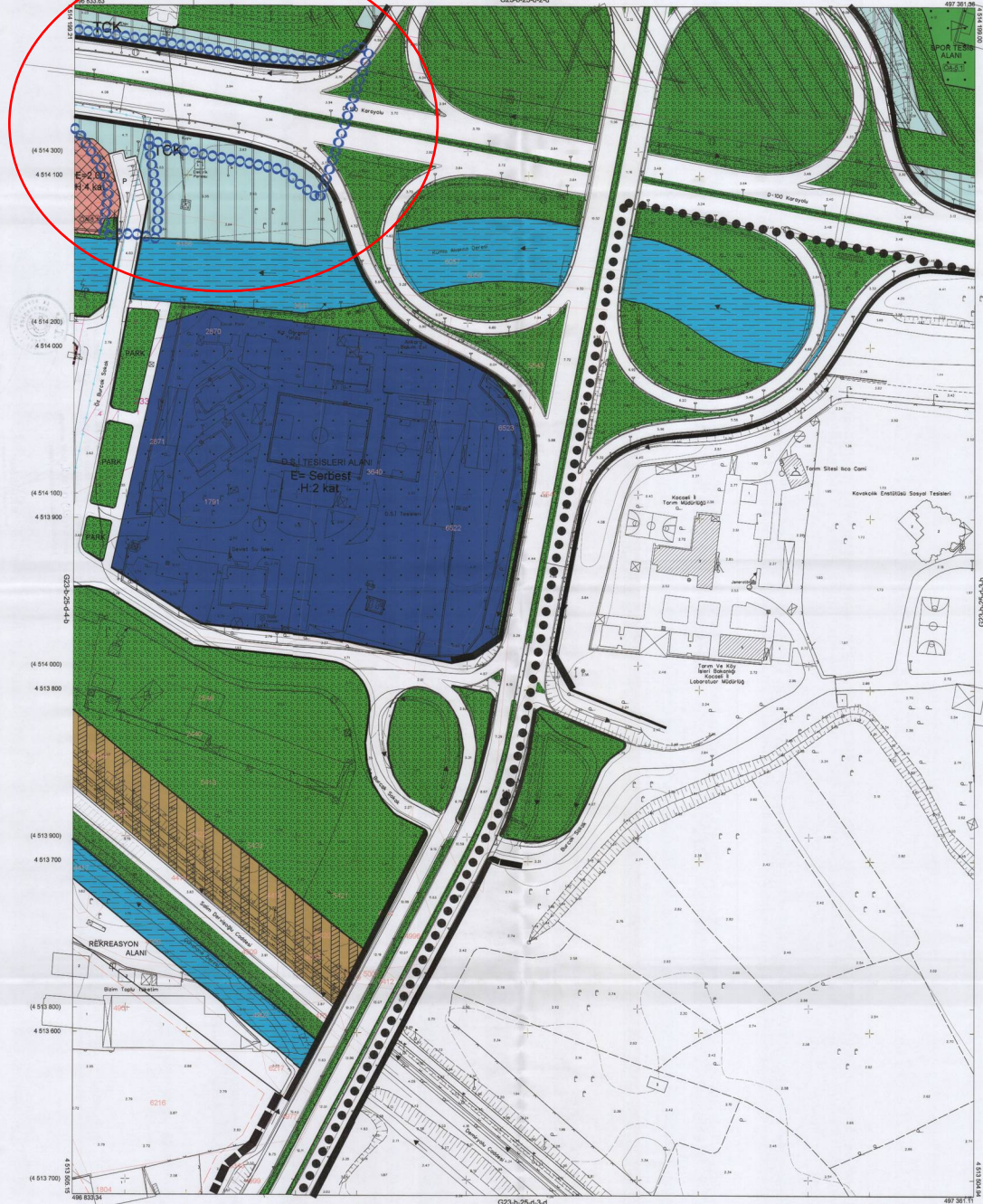
PROJE YÖNETİCİSİ
HARITA BÜRE YEDİRDİR V.
SEYİTİN ÇELİK
Harita Mühendisi

Koordinatlar ve pafta 300'lik ölçeği en son güncellenmiş TÜZGA'ya bağlı 2006'da yapılmış, ÇİĞDEMİR ekspres ve Transversal Maraton (TM) yataylarında düzenlenmiştir.

Ağustos 2010 tarihinde paketlenmiş hava fotoğraflarından üretilmiştir. Yolların sığınak çizimlerine göre çizilmiştir.

Yüklenici Firma: KUTLUBEY HARİTA A.Ş.
ÇETİNKAYA HARİTA A.Ş.
(Ortak Girişim)

BAŞIŞKELE İLÇESİ (Kullar Beldesi)
KOCAELİ
G23-b-25-d-3-a



Kocaeli Büyükşehir Belediyesi
İmaratlar Kontrol Birimince onaylanan
Kocaeli İline ait 1:1000
ölçekte sayılı Harita No: 2134
sayılı İmar Kanununun 74. maddesine
göre incelenmiş ve onaylı.
17.08.2011



BAŞIŞKELE İLÇESİ (Kullar Beldesi) G23-b-25-d-3-a
KOCAELİ

Koordinatlar ve parça bölünmesi en son güncellenmiş
TUTANAK no: 2005.0-sonunda. ÇİZİM: elmas ve
Transversal Meridyen (TM) sisteminde gösterilmiştir.
Ağustos 2010 tarihinde yapılan yeni hava fotoğraflarından
üretmiştir. Yapılar saçak çizimleriyle gösterilmiştir.

Yüklenici Firma : KUTLUBEY HARİTA A.Ş.
ÇETINKAYA İMARA A.Ş.
(Ornek Çizimi)

PROJE YÖNETİCİSİ
ALTAN ÇETINKAYA
Harita Mühendisi

1:1000

Harita Mühendisi SELİM SAYDAN
Harita Mühendisi DİLEK AYDIN
Harita Yüksek Mühendisi EGREP AKOĞ
Harita Yüksek Mühendisi HAKAN İLHAN

KONTROL
HALIHAZIR HARİTA BEFİ
İSMAİL BEYRUT
Harita Mühendisi

PROJE YÖNETİCİSİ
HARİTA ŞUBESİ MÜDÜRÜ V.
BİLGEYAN ÖZKAN
Harita Mühendisi

İZMİT İLÇESİ (Saraybağçe Beldesi)
KOCaelİ

G23-b-25-d-4-a



Kocaeli Büyükşehir Belediyesi
İmaratın Fotogrametrik yöntemle
yapılan Kocaeli İline ait 1/1000
ölçekte sayılı haritanın harita 3154
sayılı İmar Kanununun 71/a maddesine
göre hazırlanmış ve onaylı.
17.08.2011



İZMİT İLÇESİ (Saraybağçe Beldesi) G23-b-25-d-4-a
KOCaelİ

Koordinatlar ve jeofizik ölçümlerle en son güncellenmiş
TUTUGAN ve İNCE 2008'de yapılan, CENTRON alıcısı ve
Transalmer Mercator (TM) işbirliğinde oluşturulmuştur.
Ağustos 2010 tarihinde çekilen renkli hava fotoğraflarından
Geliştirilmiştir. Yazılar seçmiş yazılarıyla gösterilmiştir.

Yüklenen Firma: KUTLUBEY HARİTA A.Ş.
ÇETINKAYA İMARA Ş.Ş.
(Çelik Girişim)

PROJE YÖNETİCİSİ

ALTAN ÇETINKAYA

Harita Mühendisi

Harita Mühendisi

Harita Mühendisi

Harita Mühendisi

Harita Mühendisi

1:1000

Harita Mühendisi

Harita Mühendisi

Harita Mühendisi

Harita Mühendisi

Harita Mühendisi

Harita Mühendisi

Harita Mühendisi

SEKİTROL

Harita Mühendisi

Harita Mühendisi

Harita Mühendisi

Harita Mühendisi

Harita Mühendisi

Harita Mühendisi

Harita Mühendisi

HALHAZIR HARİTA BEFİ

Harita Mühendisi

Harita Mühendisi

Harita Mühendisi

Harita Mühendisi

Harita Mühendisi

Harita Mühendisi

PROJE YÖNETİCİSİ

HARİTA GÜRE İNÖZÜRÜ V.

Harita Mühendisi

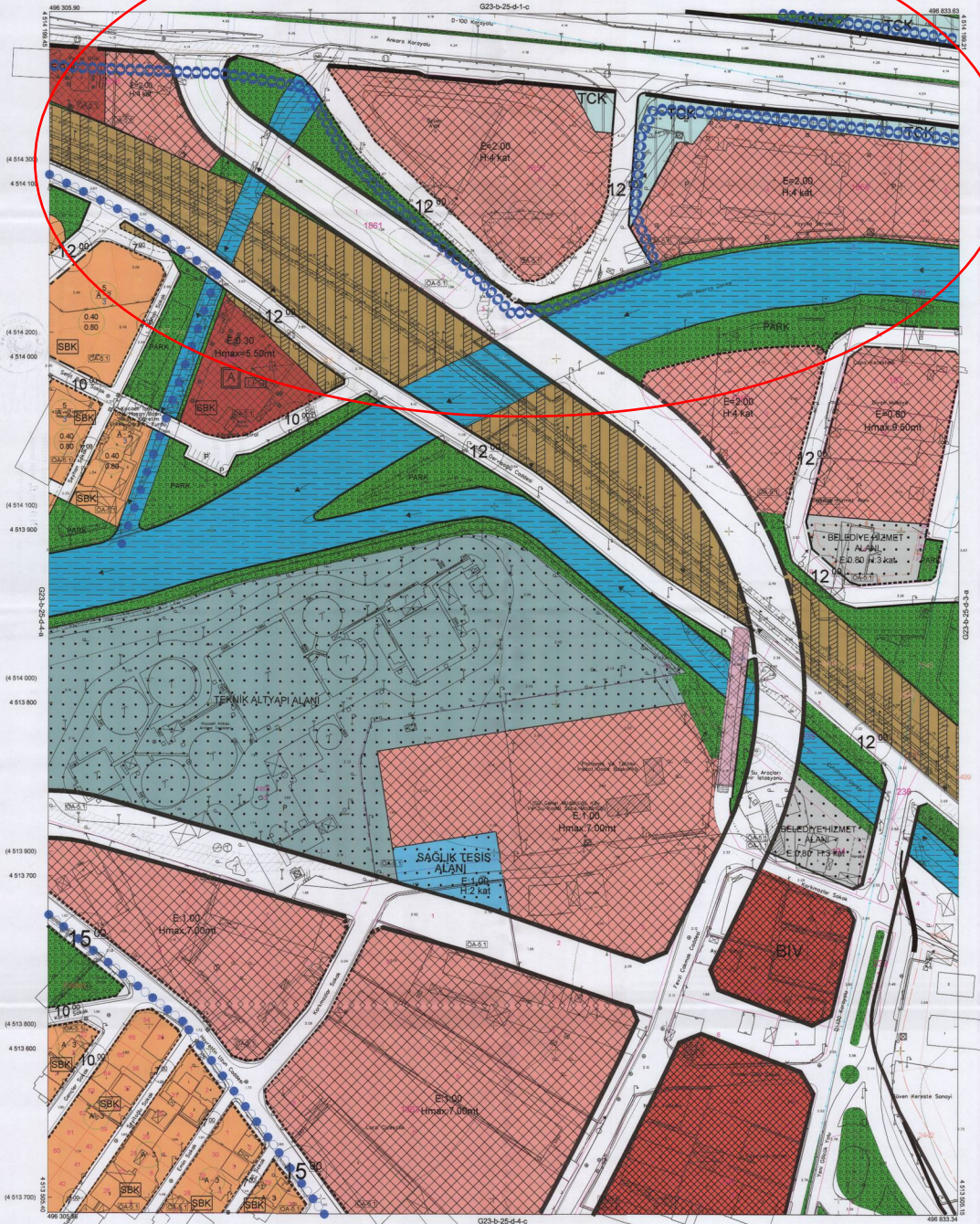
Harita Mühendisi

Harita Mühendisi

Harita Mühendisi

Harita Mühendisi

İZMİT İLÇESİ (Saraybağçe Beldesi)
KOCAELİ
G23-b-25-d-4-b



Kocaeli Büyükşehir Belediyesi
Tarihi ve Fotoğraflı Harita
Yapı ve Kocaeli İline ait 1:1000
Orman Sayı ve Haritalar Harita 3194
ve/veya Harita Kurumları ile maddeleme
işlemleri yapılmıştır ve onaydır.
17 Şubat 2011



İZMİT İLÇESİ (Saraybağçe Beldesi) G23-b-25-d-4-b
KOCAELİ

1:1000

Koordinatlar ve pafta bölünmesi en son güncellenmiş
TUTUĞA'ya bağlı 2005.0 e-postasında, GRS50 alıncısı ve
Tarihsel Menzurler (TM) istatistiklerine dayanmaktadır.

Ağustos 2010 tarihinde peşkim mevki ve bölünmelerinden
çıkartılmış 'Harita' sahası çizimlerine dayanmaktadır.

Yatırımcı Firma: KUTULUBAY HARİTA A.Ş.
CETINKAYA İNŞAAT A.Ş.
(Oran Grubuna)

PROJE YÖNETİCİSİ
ALTAN ÇETINKAYA
Harita Mühendisi

Harita Mühendisi SELİM BAYDAN
Harita Mühendisi DİLEK AYDIN
Harita Yıkama Mühendisi EĞREK AKIŞ
Harita Yıkama Mühendisi HAKAN İLHAN

HALIHAZIR HARİTA İZİNİ
SİVAİL BEYİN
Harita Mühendisi

PROJE YÖNETİCİSİ
HARİTA ŞUBE MÜDÜRÜ V.
SERPİL ÇİFTÇİ
Harita Mühendisi